
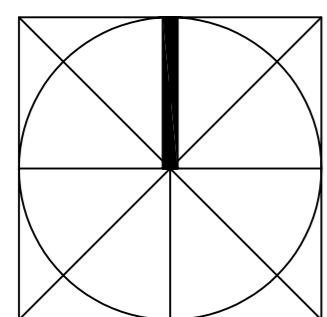
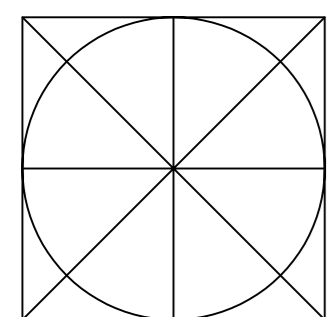



LEGENDA

STAV	NÁVRH
HRANICA RIEŠENÉHO ÚZEMIA	-----
HRANICA KATASTRÁLNEHO ÚZEMIA	-----
HRANICA ZASTAVANÉHO ÚZEMIA OBCE VYMEDZENÁ K 1.1.1990	-----
NAVROVÁVANA HRANICA ZASTAVANÉHO ÚZEMIA OBCE	-----
OCHRANNÉ PÁSMA VŠETKYCH DRUHOV	-----
HRANICA ZÓNY PRIEMYSELNÝ PARK ZÁHORIE - EUROVALLEY	-----
HRANICA PAMIATKOVEJ REZERVÁCIE ĽUDOVEJ ARCHITEKTÚRY VEĽKÉ LEVÁRE - HABÁNSKY DVOR	-----
HRANICA VÝHRADNÉHO LOŽISKA (VL.Č. 20,67,68) S URČENÝM DOBYVACÍM PRIESTOROM (DP)	-----
A CHRANENÝM LOŽISKOVÝM ÚZEMÍM (CHLU) ZÁVOD PRE NAFTA,a.s., GBELY	-----
HRANICA URČENÉHO PRIESKUMNÉHO ÚZEMIA P1602	-----
BAŽANTNICA - ROPA A HORLAVÝ ZEMNÝ PLYN (NAFTA,a.s., GBELY)	-----
PAMIATKOVO CHRÁNENÝ OBJEKT (OBJEKT ZAPÍSANÝ V ÚZPF) - NÁRODNÁ KULTÚRNA PAMiatKA	-----
POLOHY ARCHEOLOGICKÝCH NÁLEZOV	-----
OBYTNÉ ÚZEMIA PRE BYVANIE V RODINNÝCH DOMOCH	-----
OBYTNÉ ÚZEMIA PRE BYVANIE V MALOPODLAŽNÝCH BYTOVÝCH DOMOCH	-----
ZMIEŠANÉ JADROVÉ ÚZEMIA (ÚZEMIA BYVANIA A VYBAVENOSTI)	-----
ZMIEŠANÉ ÚZEMIA, AREÁLY A ZARIADENIA KOMERČNEJ VYBAVENOSTI (OBCHOD A SLUŽBY)	-----
ZMIEŠANÉ ÚZEMIA, AREÁLY A ZARIADENIA VEREJNEJ NEKOMERČNEJ VYBAVENOSTI (SOCIÁLNA INFRAŠTRUKTÚRA)	-----
ZMIEŠANÉ ÚZEMIA, AREÁLY A ZARIADENIA ŠPORTU A TELOVÝCHOVY	-----
ÚZEMIA POLNOKOŠPODÁRSKEJ VÝROBY	-----
ÚZEMIA VÝROBY A SLUŽIEB	-----
ÚZEMIA DISTRIBÚCIE A SKLADOVANIA	-----
ÚZEMIA VEREJNÉHO DOPRAVNÉHO VYBAVENIA	-----
ÚZEMIA VEREJNÉHO TECHNICKO-INFRAŠTRUKTÚRNEHO VYBAVENIA	-----
PLOCHY ZÁHRAD PRI RODINNÝCH DOMOCH	-----
PLOCHY SIDELNEJ A PARKOVEJ ZELENE	-----
PLOCHY KRAJINNEJ ZELENE	-----
PLOCHY IZOLAČNEJ, SPRIEVODNEJ A VÝPLNOVEJ ZELENE	-----
PLOCHY ZÁHRADKÁRSKYCH A CHATOVÝCH OSÁD	-----
PLOCHY SÁDOV	-----
PLOCHY LEŠOV	-----
PLOCHY POLNOKOŠPODÁRSKEJ PÁDY	-----
PLOCHY CINTORÍNOV	-----
VODNÉ PLOCHY A TOKY	-----
DIALNICA	-----
ZBERNÁ KOMUNIKÁCIA REGIONÁLNEHO VÝZNAMU	-----
ZBERNÁ KOMUNIKÁCIA NADMIESTNEHO VÝZNAMU	-----
ŤAŽKOVÉ OBSLUŽNÉ KOMUNIKÁCIE MIESTNEHO VÝZNAMU	-----
PEŠIE PRIESTRANSTVÁ	-----
PLOCHY ŽELEZNIČNÝCH TRATÍ A KOLAŽÍSK	-----
ÚZEMIA A ZARIADENIA ŽELEZNIČNEJ STANICE	-----



ÚZEMNÝ PLÁN OBCE



VEĽKÉ LEVÁRE

NÁVRH RIEŠENIA

KOMPLEXNÝ URBANISTICKÝ NÁVRH
NÁVRH FUNKČNÉHO VYUŽITIA ZASTAVANÉHO ÚZEMIA

M 1 : 5 000



OBSTARÁVATEĽ
OBEC VEĽKÉ LEVÁRE
PROJEKT JE SPOLUFINANCOVANÝ EURÓPSKOU ÚNIOU



SPRACOVATEĽ
Ing. arch. Peter VAŠKOVIČ
Autorizovaný architekt SKA

SPRACOVATEĽSKÝ KOLEKTÍV
Ing. arch. Peter VAŠKOVIČ
Ing. arch. Martin PAVLÍK

SPRACOVANÉ 12. 2007 - 01. 2008

